

ИНВЕСТИЦИОННЫЙ ПАСПОРТ муниципального образования Омутнинский муниципальный район Кировской области



1.Руководство и контакты.

Должность	Ф.И.О.	Телефон
Глава Омутнинского района	Друженьков Владимир Леонидович	2-12-51
Глава администрации Омутнинского района	Малков Александр Васильевич	2-12-53
Заместитель главы администрации района по экономике	Шорина Татьяна Николаевна	2-46-35
Заместитель главы администрации района по вопросам жизнеобеспечения	Емандыков Николай Иванович	2-11-35
Заместитель главы администрации района по социальным вопросам	Шаталов Игорь Владимирович	2-14-43
Заместитель главы администрации района по финансам	Гоголева Наталья Владимировна	2-12-57
Управляющий делами администрации района	Суровцева Елена Владимировна	2-04-00

2. Географическое положение.

Омутнинский район расположен в северо-восточной части Кировской области. Территория района составляет 5171,41 кв. км. Административным центром района является г. Омутнинск с населением 25,2 тысячи человек. Статус города получил в 1921 году. Возник при заводе в 1773 году, в честь его владельца назывался Осокино, затем (по реке) – Омутная – позднее – Омутнинский завод. Расстояние от районного до областного центра: по железной дороге – 232 км, по автомобильной дороге - 190 км. С востока район граничит с Афанасьевским районом и республикой Удмуртия, с юга - с Фаленским районом и республикой Удмуртия, с запада - с Фаленским и Белохолуницким районами, с севера - с Верхнекамским районом. Общая протяженность границы составляет 401,7 км. Протяженность территории с севера на юг составляет 90 км, с запада на восток - 70 км.

3. Состав муниципального образования.

В состав Омутнинского района входят: городские поселения – 3, сельские поселения – 6, населенные пункты, включенные в состав поселений – 51.

Наименование поселения	Административный центр	Площадь (кв.км.)	Количество населенных пунктов
Омутнинское ГП	г. Омутнинск	869,38	5
ГП пгт Восточный	пгт Восточный	330	1
Песковское ГП	пгт Песковка	592	3

Белореченское СП	пос. Белореченск	295	3
Вятское СП	д. Ежово 504,3	15	
Залазнинское СП	с. Залазна	1120	15
Леснополянское СП	пос. Лесные Поляны	463	5
Чернохолуницкое СП	пос. Черная Холуница	779,73	1
Шахровское СП	пос. Шахровка	218	3
Итого по району		5171,41	51

4. Климатические условия.

Климат умеренно-континентальный, климатический пояс – 1В, климатическая зона – 2. Среднемесячная температура воздуха наиболее теплого месяца года (июля) = 23,1°С, наиболее холодного месяца года (января) = -15,0°С. Глубина промерзания грунтов - до 2,5 метров. Господствующие направления ветров: – южное (25%), юго-западное (16%) и западное (15%). Остальные направления распределены приблизительно равномерно. Среднегодовая скорость ветра- 3,4 м/с.

5. Экологическая ситуация.

В целом экологическая ситуация в Омутнинском районе остается стабильной. Резких изменений качества окружающей среды в последние годы не происходило.

Основными компонентами окружающей среды являются:

- атмосферный воздух;
- почва, земля;
- вода (поверхностная и подземная) и другие компоненты, которые, в конечном счете, обеспечивают благоприятные условия для жизни и деятельности.

Атмосферный воздух

В Омутнинском районе по степени загрязнения атмосферного воздуха город Омутнинск остается одним из проблемных населенных пунктов Кировской области, что отмечается в ежегодном официальном информационно-аналитическом документе «О состоянии окружающей среды в Кировской области».

По-прежнему значительный вклад в загрязнение атмосферного воздуха вносят передвижные источники выбросов (63,2% от общего объема), стационарные источники (36,8% от общего объема выбросов).

Передвижные источники - автомобильный, железнодорожный транспорт, лесохозяйственная и сельскохозяйственная техника.

Стационарные источники - котельные установки, металлургическое производство, асфальтобетонные установки, лесоперерабатывающие станки, токарные, кузнечные и т.д.

Исследования атмосферного воздуха проводятся как в рамках государственного контроля, так и в рамках производственного контроля - специализированные лаборатории г. Кирова и лаборатории предприятий (например, лаборатория АО «ОМЗ»).

Отходы

Твердые бытовые отходы в Омутнинском районе размещаются на полигонах твердо-бытовых отходов МУП ЖКХ «Благоустройство» г. Омутнинск, ООО «ВостокДомСервис» пгт. Восточный.

Промышленные отходы АО «ОМЗ» размещаются на полигоне промышленных отходов, принадлежащем АО «ОМЗ». Организации, обслуживающие полигоны, имеют лимиты и лицензии.

На территории района работают предприятия, которые используют отходы в качестве ресурса для переработки - изготовление пиленых, брикетов. Многие предприниматели используют отходы деревообработки в котельных на отопление цехов, сушильных камер. Частично отходы лесопиления размещаются на полигоне древесных отходов, значительная часть используется на собственные нужды, продается населению.

6. Трудовые ресурсы и социальная характеристика.

Омутнинский район является самым крупным из районов Кировской области по численности проживающего на его территории населения, одним из крупнейших районов по занимаемой территории. Численность постоянного населения района на 01.01.2015 составляет 41834 человека. Население в основном проживает в городах и поселках городского типа. Жителями сельской местности являются 7,8 из 41,8 тыс. чел. По национальному составу русские составляют 91,1% от общей численности населения. Средняя плотность населения района составляет 8,6 человек на 1 кв. км.

на 01.01.2015

Родившихся	чел.	542
Умерших	чел.	648
Из них детей в возрасте до 1 года	чел.	6
Естественный прирост (+), убыль (-)	чел.	-106
Число браков	ед.	328

Число разводов	ед.	219
Прибывших	чел.	1263
Выбывших	чел.	1682
Миграционный прирост (+), убыль (-)	чел.	-419

Образование

Система образования Омутнинского района представлена 28 образовательными учреждениями.

В течение 2015 года функционировали 12 дошкольных образовательных организаций (из них 2-комбинированного вида, 3-общеразвивающего вида, 1-центр развития ребенка), 14 общеобразовательных учреждений (из них 1 – с углубленным изучением отдельных предметов, 1 - начальная общеобразовательная школа, 4- основных общеобразовательных школы, 1 – специальная (коррекционная) общеобразовательная школа-интернат VIII вида, остальные – средние общеобразовательные школы), 2 - учреждения дополнительного образования. При общеобразовательных учреждениях функционировали 6 дошкольных групп.

Культура

На территории Омутнинского района 33 учреждения культуры, в т.ч. 12 учреждения культурно-досугового типа, объединенных в муниципальное бюджетное учреждение культуры «Централизованная клубная система» (МБУК ЦКС Омутнинского района); муниципальное бюджетное учреждение «Культурно-спортивный центр пгт. Восточный» (МБУК «КСЦ» пгт. Восточный); 17 библиотек, объединенных в муниципальное бюджетное учреждение «Библиотечно-информационный центр» (МУК «БИЦ»); 3 муниципальных бюджетные учреждения дополнительного образования детей детские школы искусств (МБУ ДО «ДШИ» г.Омутнинск, МБУ ДО «ДШИ» пгт. Восточный, МБУ ДО «ДШИ» пгт. Песковка).

В районе 100 коллективов самодеятельного народного творчества с количеством участников 1,58 тыс. человек, 13 коллективов самодеятельного народного творчества имеющих звание «народный» и «образцовый».

Спорт

В районе всего 86 спортивных сооружений, в том числе 2 стадиона, 23 спортивных зала, 37 плоскостных спортсооружений, 3 стрелковых тира, 1 лыжная база и 20 других спортсооружений. Увеличение сооружений за счет введения спортивного зала (ФОК), лыжероллерной трассы, тренажерного зала (ФОК), площадки для уличных тренажеров (стадион).

В Омутнинском районе работает 75 штатных физкультурных работника. Развивается 30 видов спорта. Наиболее массовыми и популярными видами спорта являются: лыжные гонки, прыжки на акробатической дорожке,

футбол, волейбол, баскетбол, шахматы, шашки, рукопашный бой, самбо, каратэ, пулевая стрельба, настольный теннис, спортивное ориентирование, рукопашный бой.

Здравоохранение

В связи с реорганизацией учреждений здравоохранения в 2010 году в Омутнинском районе образовано 1 учреждение здравоохранения со структурными подразделениями: Городская больница № 1 г. Омутнинска, Городская больница № 2 пгт. Восточный, Песковская городская больница, Леснополянская амбулатория и 8 фельдшерско-акушерских пунктов (далее – ФАП). С 01.01.2011 учреждение перешло преимущественно на одноканальное финансирование через систему обязательного медицинского страхования.

Молодежная политика

В Омутнинском районе проживает 9837 человек в возрасте от 14 до 30 лет или 25 % от всего населения района.

В 2014 году организация работы с молодежью в районе строилась в соответствии с Муниципальной программой «Развитие физической культуры и спорта, реализация молодежной политики Омутнинского района Кировской области» на 2014 – 2020 годы.

Основными направлениями реализации государственной молодежной политики на территории Омутнинского района являются:

- гражданско-патриотическое воспитание молодежи;
- поддержка талантливой молодежи;
- профилактика асоциального поведения, создание условий, направленных на формирование здорового образа жизни;
- вовлечение молодежи в социальную практику; развитие молодежного добровольческого движения;
- поддержка молодой семьи;
- совершенствование поддержки молодежных инициатив;
- развитие форм интересного досуга и летняя занятость подростков и молодежи.

Главная задача проводимой в районе молодежной политики: обеспечить максимальное вовлечение молодых людей в реализацию программ социально-экономического развития района, обеспечить их занятость и досуг, патриотическое воспитание и формирование семейных

ценностей, пропаганда здорового образа жизни, предоставление государственной поддержки молодым семьям в решении жилищных проблем.

Религиозный климат

Наименование организации (количество членов)	Ф.И.О. председателя	Место работы, должность	Телефоны	Примечание
1. Местная православная религиозная организация Приход Свято-Троицкого собора города Омутнинска Кировской области Уржумской Епархии Русской Православной Церкви	о. Евгений	Ключарь, иеромонах	2-27-37(р) 9195214688	г. Омутнинск, ул. Тукмачева, 1
2. Местная религиозная организация «Омутнинская старообрядческая община»	о. Олег (Волокитин Олег Александрович)	Настоятель храма, священно - иерей	2-40-29(р)	г. Омутнинск, ул. Коковихина, 81
3. Местная православная религиозная организация Приход храма Успения Пресвятой Богородицы поселка Восточный Омутнинского района Кировской области Уржумской Епархии русской Православной Церкви	о. Павел (Ворончихин Павел Юзефович)	Настоятель прихода	3-42-01(р) 3-42-52(д) 9123679030	пгт. Восточный, ул. 30 лет Победы, 2
4. Местная православная религиозная организация-Приход Спасской церкви села Залазна Омутнинского района Кировской области				с. Залазна, ул. Октябрьская, 57
5. Местная религиозная организация Церковь Христиан - Адвентистов Седьмого Дня г. Омутнинска	Вербовой	Пастор	9127267712	г. Омутнинск,

6. Местная православная религиозная
организация Приход церкви Воздвижения Креста
Господня поселка Песковка Омутнинского
района Кировской области Уржумской Епархии
Русской Православной Церкви

Андрей
Георгиевич
о. Владимир

Протоиерей

3-65-45(р)

ул. Калинина, 18

пгт. Песковка,
ул. Байдарова, 13

7. Инфраструктурный потенциал.

Транспортная система

Протяженность автомобильных дорог, находящихся в собственности муниципального образования Омутнинский муниципальный район Кировской области с учетом проведенной паспортизации составила 214,227 км, в том числе с асфальтобетонным покрытием - 33,618 км.

В Омутнинском районе к транспортной отрасли относится одно крупное предприятие МУП «Омутнинское АТП».

Наименование предприятия	Ф.И.О. руководителя	Телефон рабочий	Количество работников	Средняя заработная плата
МУП «Омутнинское АТП»	Перминов Олег Владимирович	2-90-01	68	13616 руб.

Наряду с муниципальным автотранспортным предприятием успешно развиваются и осуществляют перевозки индивидуальные предприниматели. В Омутнинском районе семь индивидуальных предпринимателей и одно предприятие ООО «Пассажиравтотранс» занимаются перевозкой пассажиров общего пользования.

ИП Рякин Сергей Александрович

ИП Гостюхин Александр Анатольевич

ИП Рыжаков Андрей Иванович

ИП Полупанов Юрий Иванович

ИП Назарова Светлана Владимировна

ИП Рубцов Дмитрий Александрович

ИП Шихвинцев Олег Александрович

ООО «Пассажиравтотранс» (ИП Рубцов Д.А.)

В рамках реализации муниципальной подпрограммы «Развитие пассажирского автомобильного транспорта общего пользования на территории муниципального образования Омутнинский район Кировской области на 2014-2020 годы» действуют 5 социальных пригородных

маршрутов (Омутнинск – Черная Холуница; Омутнинск – Залазна – Загарье; Омутнинск – Шахровка – Струговая; Омутнинск – Ежово; Песковка – Лесные Поляны).

Железнодорожная станция	Расстояние до центра района, км.
г. Омутнинск (районный центр) ж.д. ст. Стальная, 0 км	0
пгт Белореченск ж.д. ст. Озерница, 0 км.	15
пгт Лесные Поляны ж.д.ст. Лесные Поляны, 0 км.	50
пгт Песковка ж.д.ст. Шлаковая	50
п. Метрострой ж.д.ст. Тонкино	30
Шахровский центр - п. Шахровка ж.д.ст. Шаровка, 0 км.	15

8. Связь и телекоммуникации.

Почтовая связь

Почтовая связь является неотъемлемым элементом социальной инфраструктуры общества и одним из важнейших механизмов обеспечения экономических, социальных и политических отношений в Российской Федерации в целом и Омутнинском районе, в частности. Основным направлением развития почтовой связи являются:

- обеспечение гарантированного предоставления услуг почтовой связи;
- расширение спектра услуг почтовой связи.

Почтовую связь на территории района обеспечивает Омутнинский почтамт Управления федеральной почтовой связи Кировской области - филиала ФГУП «Почта России».

Объекты почтовой связи предоставляют полный спектр почтовых услуг – пересылка почтовых отправлений, перевод денежных средств, доставка печатных изданий, выплата пенсий и т.д.

Большое внимание уделяется качеству приема, обработки и вручения почтовых отправлений. Для этого внедрена автоматизированная система учета и контроля прохождения почтовых отправлений.

В отделениях почтовой связи можно приобрести книги, газеты, канцелярские товары, лотерейные билеты, фототовары. Особенно данный вид услуг развивается в сельских поселениях, где отсутствует развитая торговая инфраструктура. Также в отделениях почтовых связях открыты пункты доступа в Интернет.

Телефонная связь

На территории района развернута широкая сеть телефонной связи. Услуги телефонной связи оказывает ОАО «Ростелеком», также работают следующие операторы связи: «МТС», «Билайн», «Мегафон», «Теле2». В данном направлении хорошо развита конкуренция, которая обеспечивает повышение качества предоставляемых услуг.

Население Омутнинского района пользуется услугами цифрового, кабельного телевидения и сети Интернета.

Решаются задачи обеспечения всеми видами связи и информации населенных пунктов, отдаленных от райцентра.

Телевидение

На территории Омутнинского муниципального района принимаются общероссийские телевизионные программы:

- ОРТ;
- РТР;
- Культура;
- НТВ;
- программы Кировского телевидения.

Печатные издания

Периодические печатные издания на территории Омутнинского муниципального района:

- «Наша жизнь»

Тираж 4050 экз. Периодичность выхода: 1 раз в неделю – четверг.

- «Омутнинские ВЕСТИ +»

Тираж 5010 экз. Периодичность выхода: 1 раз в неделю – среда.

- «Омутнинский металлург»

Тираж 999 экз. Периодичность выхода: 1 раз в неделю – пятница.

- «Рабочая неделя»

Тираж 7000 экз. Периодичность выхода: 1 раз в неделю – четверг.

- Путеводитель в мире товаров и услуг «Рынок

Тираж 10000 экз. Периодичность выхода: 1 раз в неделю – пятница.

- Православная газета Благовест

Тираж 250 экз. Периодичность выхода: 1 раз в месяц.

Энергоснабжение

Энергоэффективность и энергосбережение являются одним из основных приоритетов социально-экономического развития Омутнинского района, так как расточительное использование энергетических ресурсов ведет к комплексу социально-экономических проблем.

В настоящее время в Омутнинском районе реализуется один муниципальный энергосервисный контракт (заключен 02.09.2013 – сроком на 5 лет), по проекту модернизации городского освещения на улицах и дворовых территориях в городе Омутнинске предприятием ОАО «Кировэнергосбыт» проведен демонтаж, монтаж, подключение 675 энергоэффективных светильников фирмы «Schreder» с лампами «PHILIPS», потребляющие на 40-60% меньше электроэнергии при аналогичном световом потоке и позволяющие достичь максимальной экономии энергетических ресурсов. Энергоэффективное оборудование передается потребителю в собственность по завершению срока действия договора.

В результате реализации энергосервисного контракта в городе Омутнинске за 2014 год сэкономлено 165000 кВт/час, за 2015 год сэкономлено 190255 кВт/час – это на 15,3% больше к уровню 2014 года.

За 27 месяцев реализации энергосервисного контракта в городе Омутнинске сэкономлено 419485 кВт/час. Ожидаемый экономический эффект - получение 95% экономии энергоресурсов в течение пяти лет. Объем планируемой экономии при реализации энергосервисных договоров составит 1,5 млн.кВт/час.

Газоснабжение

В 2015 году предоставлены субсидии в размере 24593,6 тыс. руб. на проектирование и строительство распределительных газопроводов и газовых котельных в г. Омутнинске и дер. Осокино;

За период газификации района газифицировано 1384 домовладений.

9. Ресурсно-сырьевой потенциал

Ископаемые

Богата и разнообразна природа Омутнинского района. Основу минерально-сырьевой базы района составляют: торф, стекольные пески, песчано-гравийные смеси, глины различного назначения, лечебные грязи, в том числе сапропель, минеральные и пресные подземные воды.

На территории районов разведано месторождение нефти, на базе которого возможна организация новых нефтедобывающих и нефтеперерабатывающих отраслей экономики.

Имеются залежи торфа. Перспективы использования торфа связаны с различными направлениями: развитием производства торфяных сорбентов для нейтрализации и сбора нефтяных выбросов; использованием торфа в сельском хозяйстве для приготовления компостов; использованием торфа как топлива (кусовой торф, фрезерный торф, торфобрикеты) и производство горючего газа в процессе сжигания торфа.

На границе с Белохолуницким районом имеются залежи стекольного песка. Наиболее ценны чистые белые кварцевые пески. Впоследствии возможна организация стекольного производства по выпуску отделочных и строительных материалов: стекломозаичная плитка, стекломрамор, декоративная стеклокрошка, пеностекло, пенодекор, декоративный щебень.

Поставлено на баланс месторождение бентонитовых глин. Бентонитовые глины являются дефицитным сырьем для производства буровых растворов в нефтегазовой промышленности, используются в металлургической промышленности. Годовая потребность в России в глинопорошке составляет 650 - 670 тыс. тонн. Существующий дефицит глинопорошков покрывается за счет привозного сырья из-за пределов РФ.

Омутнинский район богат источниками минеральных вод. Некоторые из них обладают лечебными свойствами. Солёный источник находится в районе пгт. Песковка, но в данный он не имеет хозяйственного значения.

Мелкие месторождения невыгодно разрабатывать, но они интересны для сбора коллекций и изучения природы области. Черты рельефа тесно связаны с геологическим строением района и его геологической историей.

Имеются залежи глин.

Анализ использования минерально-сырьевой базы района свидетельствует о низком уровне добычи сырья. При стабильном освоении минерально-сырьевой базы возможна организация производства строительных, отделочных, теплоизоляционных материалов, органоминеральных удобрений, сорбентов, медицинских препаратов, розлив и реализация лечебных, столовых минеральных и экологически чистых пресных подземных вод.

Поверхностные и подземные воды

По территории Омутнинского района протекают 56 водотоков, которые относятся к бассейнам р. Кама и р. Вятка. Основные из них: р. Омутная, р.Белая, р. Таволжанка, р. Большая Бисера, ряд других речек и ручьев.

В г. Омутнинск расположено одно из самых крупных водохранилищ области – Омутнинское, объемом водоизмещения – 32,5 млн. куб. метров (Белохолуницкое – 51 млн. куб. метров). Кроме того, на территории района расположены: Чернохолуницкое – 8 млн. куб. метров, Песковское – 21 млн. куб. метров, Залазнинское – 3 млн. куб. метров.

Основными водопользователями Омутнинского района являются: АО «ОМЗ», МУП ЖКХ «Водоканал», МУП ЖКХ «Песковский коммунальник», МКУП ЖКХ «Коммунальник» и т.д.

Общее количество выпусков хозяйственно-бытовых сточных вод в водные объекты на территории Омутнинского района – 9.

На территории района насчитывается 202 водозаборные скважины, закреплённые за 56 пользователями недрами, из них 102 скважины расположены в районном центре. Глубина скважин от 18 до 200 м.

Наблюдения за качеством воды в водных объектах Омутнинского района осуществляют ГУ Кировский центр по гидрометеорологии и мониторингу окружающей среды, Центр лабораторного анализа и технических изменений по Кировской области, специализированная инспекция аналитического контроля КОГБУ «Областной природоохранный центр», Омутнинская межрайонная лаборатория анализа и контроля и др.

Земельные ресурсы	
Госводфонд	815 га
Гослесфонд	429612 га
Госземзапас	1848 га
Земли природоохранного значения	8 га
Земли промышленности	3473 га, из них:
-железнодорожный транспорт	524 га
-автомобильный транспорт	1763 га
-прочие предприятия	1174 га
-земли энергетиков	12 га
Фонд перераспределения с/х земель	3298 га
Земли населенных пунктов	10408 га
Земли сельхозпредприятий	67673 га
ИТОГО земель по Омутнинскому району	517141 га

Лесные ресурсы

Площадь Омутнинского лесничества составляет 477,3 тыс. га, в т.ч. покрытая лесом – 456,0 тыс. га, в том числе эксплуатационные леса занимают 397,8 тыс. га. Общий запас древесины 55952,2 тыс. куб. метров, в том числе

по хвойному хозяйству 46%. Лесистость 88,2 % при среднеобластной 63,4 %. Омутнинское лесничество включает в себя 9 участковых лесничеств.

Территория Омутнинского лесничества относится к южно-таежному району европейской части Российской Федерации. Расчетная лесосека по району составляет 991,0 тыс. куб. метров, в т. ч. по хвойному хозяйству 261,3 тыс. куб. метров.

10. Экономика и положение в реальном секторе

Промышленность

По состоянию на 01.01.2016 года на территории района зарегистрировано 465 организаций. (461 - на 01.01.2015). [Перечень организаций Омутнинского района Кировской области, учтенных в территориальном разделе Статрегистра Росстата, по состоянию на 01.01.2016 года](#)

Доля промышленного производства Омутнинского района составляет 3 % в общем объеме производства по Кировской области, доля промышленности в экономике района - 85 %, в том числе металлургическая отрасль занимает 81 %.

За 2014 год оборот по крупным и средним организациям по всем видам экономической деятельности составил 7586769 тыс. руб., или 110,2 % к 2013 году. Отгружено товаров собственного производства на сумму 5894776 тыс. руб., что составляет 107,7 % к 2013 году.

Объем инвестиций по району составляет 302810 тыс. рублей.

Средняя заработная плата по крупным и средним предприятиям за 2014 год составила 18812,5 руб., или 108,3 % к уровню 2013 года и 80,5 % к средней по области.

Среднесписочная численность работающих по крупным и средним предприятиям снизилась на 0,5 % и составила 10830 человек.

Строительство и инвестиции

Объем работ, выполненных по виду деятельности «Строительство», за январь-декабрь 2014 года в фактических ценах составил 24546,3 тыс. рублей.

Темп роста в фактических ценах отчетного года в процентах к соответствующему периоду прошлого года составил 70,2 %. Индекс физического объема с начала отчетного года в процентах к соответствующему периоду с начала прошлого года составил 65,3 %.

В 2014 году введено в эксплуатацию жилищного строительства общей площадью 6268,0 кв.м.

За январь-декабрь 2014 года выдано 216 разрешений на строительство, в том числе 201 разрешение на строительство индивидуального жилья общей площадью 18345,0 кв.м.; оформлено 103 земельных участка под индивидуальное жилищное строительство площадью 135529 кв.м.

Средняя рыночная стоимость 1 кв. метра общей жилой площади жилого помещения на территории муниципального образования, составила 16720 рублей.

Инвестиции в основной капитал

За 2014 год крупными и средними организациями Омутнинского района вложено 302810 тыс. рублей инвестиций в основной капитал (за соответствующий период 2013 года – 490676 тыс. рублей) что составляет 61,7 % к уровню прошлого года.

Наибольший объем инвестиций освоен организациями обрабатывающих производств – при этом наибольшую долю составили организации, занятые в металлургическом производстве и производстве готовых металлических изделий.

Муниципальный бюджет

Бюджет муниципального района на 2015 год утвержден решением Омутнинской районной Думы от 19.12.2014 № 65. Доходы бюджета муниципального района за 2015 год поступили в сумме 661,7 млн. рублей и исполнены на 98,2 % к уточненным годовым плановым назначениям. _Вместе с тем отмечается рост собственных доходов в сравнении с 2014 годом по следующим видам доходов:

- по доходам от уплаты акцизов на нефтепродукты рост составил 0,1 млн. рублей или 3,5%;
- по налогам на совокупный доход рост составил 5,3 млн. рублей или 14,5% *(в результате увеличения доходности предприятий)*;
- по государственной пошлине, сборам рост составил 0,8 млн. руб. или 29,4%;
- по доходам от использования муниципального имущества рост на 1,7 млн. рублей (14,7%) *(в том числе доходов, получаемым в виде арендной платы за передачу в пользование муниципального имущества, в сумме 1,9 млн. рублей; снижение по платежам от муниципальных унитарных предприятий 0,2 млн. рублей).*

Безвозмездные поступления за 2015 год составили 475,8 млн. рублей и исполнены на 97,4% к уточненному годовому плану.

Консолидированный бюджет Омутнинского района за 2015 год исполнен по доходам в сумме 731,1 млн. рублей или на 98,6 % к уточненным плановым назначениям.

В течение 2015 года в районе реализовывались 6 муниципальных программ:

1. Муниципальная программа Омутнинского района "Управление муниципальным имуществом и земельными ресурсами на территории Омутнинского района Кировской области".

2. Муниципальная программа Омутнинского района "Развитие образования Омутнинского района Кировской области".

3. Муниципальная программа Омутнинского района "Развитие культуры Омутнинского района Кировской области".

4. Муниципальная программа Омутнинского района "Развитие физической культуры и спорта, реализация молодежной политики Омутнинского района Кировской области".

5. Муниципальная программа Омутнинского района "Управление муниципальными финансами и регулирование межбюджетных отношений в Омутнинском районе Кировской области".

6. Муниципальная программа Омутнинского района "Развитие муниципального управления Омутнинского района Кировской области".

11. Инвестиционный потенциал

Инвестиционные площадки

Паспорт инвестиционной площадки-1

1	Название инвестиционной площадки*	Участок №1
2	Муниципальное образование*	МО г.Омутнинск
3	Тип площадки*: - земельный участок; - сельскохозяйственная площадка; - производственная площадка; - иное.	- земельный участок
4	Краткое описание инвестиционной площадки	На территории бывшего

		военного городка
--	--	------------------

Основные сведения о площадке

5	Идентификация участка, на котором реализуется проект*: - кадастровый номер участка, на котором реализуется проект; - координаты точек участка, на котором реализуется проект.	Кадастровый квартал 43:22:310226
6	Площадь площадки, га*	10 га
7	Категория земель*: - земли сельскохозяйственного назначения; - земли поселений; - земли промышленности, транспорта, связи и иного не сельскохозяйственного назначения; - земли особо охраняемых категорий; - земли лесного фонда; - земли водного фонда; - земли запаса.	- земли поселений;
8	Вид права владения землей или вид собственности*	Федеральная собственность
9	Ограничения (обременения)*	-
10	Наличие санитарно-защитных/охранных зон*	-
11	Наличие транспортных подъездных путей к участку*	Фед.трасса Омутнинск -Пермь
12	Фото инвестиционной площадки/ Генеральный план/схема территориального планирования участка, на котором размещена инвестиционная площадка (при наличии)	

Удаленность участка (с учетом транспортной сети в км.):

13	от города Кирова*	188
14	от центра другого ближайшего субъекта РФ* (указать субъект РФ)	Пермь, 330
15	от центра муниципального образования*	Омутнинск, 13





	<i>(указать центр МО)</i>	
16	от ближайшего населенного пункта* <i>(указать населенный пункт)</i>	Омутнинск, 13
17	от ближайшей ж/д станции* <i>(указать название ж/д станции)</i>	ст.Стальная, 6
18	от автодороги*	18
19	от аэропорта <i>(указать место расположения)</i>	Победилово, 208
20	от близлежащих производственных объектов <i>(указывается, если площадка располагается на территории населенного пункта)</i>	рядом АЗС, пилорама, автосервис
21	от ближайших жилых домов <i>(указывается, если площадка располагается на территории населенного пункта)</i>	Жилой фонд в 200 метрах

Характеристика инфраструктуры

	Вид инфраструктуры	Ед.изм.	Свободные мощности	Описание возможной точки подключения (название, координаты расположения точки подключения, кадастровый номер участка, на котором находится точка подключения)	Наличие технических условий на подключение
22	Газ	м ³ /час		Нет	Не запрашивались
23	Отопление	Гкал/час		Нет	Не запрашивались
к В тТ П, Л	Пар	Бар		Нет	Не запрашивались

Э П Н е за пр а ш ив ал ис ь2 4					
26 Эл ек тр оэ не рг ия 25	Водоснабжение	м ³ /год		Рядом скважина	Не запрашивались
27	Канализация	м ³ /год		Нет	Не запрашивались
28	Очистные сооружения	м ³ /год		Нет	Не запрашивались
29	Котельные установки	кВт		Нет	Не запрашивались

Основные параметры зданий и сооружений, расположенных на площадке – здания строения сооружения на участке отсутствуют

		Здание № 1	Здание № 2	Здание № 3
30	Наименование здания, сооружения			
31	Площадь, м ²			
32	Этажность			
33	Высота этажа, м			
34	Строительный материал			
35	Износ, %			

36	Возможность расширения			
----	------------------------	--	--	--

Основные сведения о владельце (владельцах) участка

(заполняется по каждому владельцу отдельно)

37	Наименование предприятия (организации) – владельца (владельцев) участка*	ТУ Росимущества в Кировской области
38	Вид права владения землей или вид собственности владельца (владельцев) участка *	Федеральная собственность
39	Ф.И.О. и телефон руководителя*	Руководитель -Ардышев М.В.
40	Юридический и фактический адрес*	610000, г.Киров ул.Ленина,80а
41	Факс, телефон*	(8332) 35-42-20, факс (8332) 35-42-20
42	E-mail	tu43@rosim.ru
43	Ф.И.О., должность и телефон контактного лица*	(8332) 35-42-20

Паспорт инвестиционной площадки-2

1	Название инвестиционной площадки*	Участок №2
2	Муниципальное образование*	МО г.Омутнинск
3	Тип площадки*: - земельный участок; - сельскохозяйственная площадка; - производственная площадка; - иное.	земельный участок
4	Краткое описание инвестиционной площадки	Тр. Резервов, 92 (бывшая нефтебаза)

Основные сведения о площадке

5	Идентификация участка, на котором реализуется проект*: - кадастровый номер участка, на котором реализуется проект;	Кадастровый квартал 43:22:310210
---	---	-------------------------------------

	- координаты точек участка, на котором реализуется проект.	
6	Площадь площадки, га*	1,8 га
7	Категория земель*: - земли сельскохозяйственного назначения; - земли поселений; - земли промышленности, транспорта, связи и иного не сельскохозяйственного назначения; - земли особо охраняемых категорий; - земли лесного фонда; - земли водного фонда; - земли запаса.	- земли поселений;
8	Вид права владения землей или вид собственности*	Федеральная собственность
9	Ограничения (обременения)*	
10	Наличие санитарно-защитных/охранных зон*	
11	Наличие транспортных подъездных путей к участку*	Фед.трасса Омутнинск -Пермь
12	Фото инвестиционной площадки/ Генеральный план/схема территориального планирования участка, на котором размещена инвестиционная площадка (при наличии)	

Удаленность участка (с учетом транспортной сети в км.):

13	от города Кирова*	188
14	от центра другого ближайшего субъекта РФ* <i>(указать субъект РФ)</i>	Пермь, 330
15	от центра муниципального образования* <i>(указать центр МО)</i>	Омутнинское городское поселение, 13
16	от ближайшего населенного пункта* <i>(указать населенный пункт)</i>	Омутнинск
17	от ближайшей ж/д станции* <i>(указать название ж/д станции)</i>	ст.Стальная, 6
18	от автодороги*	18

19	от аэропорта <i>(указать место расположения)</i>	Победилово, 208
20	от близлежащих производственных объектов <i>(указывается, если площадка располагается на территории населенного пункта)</i>	100 м
21	от ближайших жилых домов <i>(указывается, если площадка располагается на территории населенного пункта)</i>	Жилой сектор в 150 метрах

Характеристика инфраструктуры

	Вид инфраструктуры	Ед.изм.	Свободные мощности	Описание возможной точки подключения (название, координаты расположения точки подключения, кадастровый номер участка, на котором находится точка подключения)	Наличие технических условий на подключение
22	Газ	м ³ /час		нет	Не запрашивались
23	Отопление	Гкал/час		нет	Не запрашивались
24	Пар	Бар		нет	Не запрашивались
25	Электроэнергия	кВт		Вблизи ТП	Не запрашивались
26	Водоснабжение	м ³ /год		Существующий водопровод	Не запрашивались
27	Канализация	м ³ /год		Сущ. канализация	Не запрашивались
28	Очистные сооружения	м ³ /год		нет	Не запрашивались
29	Котельные установки	кВт		нет	Не запрашивались

Основные параметры зданий и сооружений, расположенных на площадке – здания строения сооружения на участке отсутствуют

		Здание № 1	Здание № 2	Здание № 3
30	Наименование здания, сооружения			
31	Площадь, м ²	_____		
32	Этажность	_____		
33	Высота этажа, м	_____		
34	Строительный материал	_____		
35	Износ, %			
36	Возможность расширения			

Основные сведения о владельце (владельцах) участка

(заполняется по каждому владельцу отдельно)

37	Наименование предприятия (организации) – владельца (владельцев) участка*	ТУ Росимущества в Кировской области
38	Вид права владения землей или вид собственности владельца (владельцев) участка *	Федеральная собственность
39	Ф.И.О. и телефон руководителя*	Руководитель -Ардышев М.В.
40	Юридический и фактический адрес*	610000, г.Киров ул.Ленина,80а
41	Факс, телефон*	(8332) 35-42-20, факс (8332) 35-42-20
42	E-mail	tu43@rosim.ru
43	Ф.И.О., должность и телефон контактного лица*	

Паспорт инвестиционной площадки-3

1	Название инвестиционной площадки*	Участок №3
2	Муниципальное образование*	МО г.Омутнинск
3	Тип площадки*: - земельный участок; - сельскохозяйственная площадка; - производственная площадка; - иное.	земельный участок
4	Краткое описание инвестиционной площадки	Расположенный на выезде из г.Омутнинска (с правой стороны от ж.д. дороги, в районе пЛесозаводской)

Основные сведения о площадке

5	Идентификация участка, на котором реализуется проект*: - кадастровый номер участка, на котором реализуется проект; - координаты точек участка, на котором реализуется проект.	Не сформирован, не поставлен на кадастровый учет
6	Площадь площадки, га*	30 га
7	Категория земель*: - земли сельскохозяйственного назначения; - земли поселений; - земли промышленности, транспорта, связи и иного не сельскохозяйственного назначения; - земли особо охраняемых категорий; - земли лесного фонда; - земли водного фонда; - земли запаса.	- земли лесного фонда
8	Вид права владения землей или вид собственности*	-

9	Ограничения (обременения)*	-
10	Наличие санитарно-защитных/охранных зон*	-
11	Наличие транспортных подъездных путей к участку*	автодорога Омутнинск –Пермь, железная дорога
12	Фото инвестиционной площадки/ Генеральный план/схема территориального планирования участка, на котором размещена инвестиционная площадка (при наличии)	

Удаленность участка (с учетом транспортной сети в км.):

13	от города Кирова*	188
14	от центра другого ближайшего субъекта РФ* <i>(указать субъект РФ)</i>	Пермь, 330
15	от центра муниципального образования* <i>(указать центр МО)</i>	Омутнинское городское поселение, 13
16	от ближайшего населенного пункта* <i>(указать населенный пункт)</i>	Омутнинск, 13
17	от ближайшей ж/д станции* <i>(указать название ж/д станции)</i>	ж/д тупик ООО «Нефтехимпром» в 260 метров от границы участка
18	от автодороги*	Рядом автодорога Омутнинск -Восточный, Омутнинск-Пермь
19	от аэропорта <i>(указать место расположения)</i>	Победилово, 208
20	от близлежащих производственных объектов <i>(указывается, если площадка располагается на территории населенного пункта)</i>	ООО «Нефтехимпром» 50 метров
21	от ближайших жилых домов <i>(указывается, если площадка располагается на территории населенного пункта)</i>	Жилой сектор в более 200 м

Характеристика инфраструктуры - нет

Вид инфраструктуры	Ед.изм.	Свободные мощности	Описание возможной точки подключения (название,	Наличие технических условий на
--------------------	---------	--------------------	---	--------------------------------

				координаты расположения точки подключения, кадастровый номер участка, на котором находится точка подключения)	подключение
22	Газ	м ³ /час		ГРП в 5 км	Не запрашивалось
23	Отопление	Гкал/час		Нет	Не запрашивалось
24	Пар	Бар		Нет	Не запрашивалось
25	Электроэнергия	кВт		Существующая ЛЭП рядом	Не запрашивалось
26	Водоснабжение	м ³ /год		Не имеется, водопровод в 1,5 км	Не запрашивалось
27	Канализация	м ³ /год		Нет	Не запрашивалось
28	Очистные сооружения	м ³ /год		Нет	Не запрашивалось
29	Котельные установки	кВт		нет	Не запрашивалось

Основные параметры зданий и сооружений, расположенных на площадке- здания строения сооружения на участке отсутствуют

		Здание № 1	Здание № 2	Здание № 3
30	Наименование здания, сооружения			
31	Площадь, м ²			
32	Этажность			
33	Высота этажа, м			
34	Строительный материал			
35	Износ, %			
36	Возможность расширения			

Основные сведения о владельце (владельцах) участка

(заполняется по каждому владельцу отдельно)

37	Наименование предприятия (организации) – владельца (владельцев) участка*	Муниципальное образование «Омутнинское городское поселение»
38	Вид права владения землей или вид собственности владельца (владельцев) участка *	Земли города – собственность не разграничена
39	Ф.И.О. и телефон руководителя*	Глава - Баландин С.Г. (83352)2-39-17
40	Юридический и фактический адрес*	612740, г. Омутнинск, ул. Комсомольская, д.9
41	Факс, телефон*	(83352)2-39-17, факс (83352)2-39-73
42	E-mail	moomut@mail.ru
43	Ф.И.О., должность и телефон контактного лица*	Глава - Баландин С.Г. (83352)2-39-17

Паспорт инвестиционной площадки-4

1	Название инвестиционной площадки*	Участок №4
2	Муниципальное образование*	МО Залазнинское с/п
3	Тип площадки*: - земельный участок; - сельскохозяйственная площадка; - производственная площадка; - иное.	сельскохозяйственная площадка
4	Краткое описание инвестиционной площадки	Расположенный с левой стороны от автодороги г.Омутнинск-с.Залазна (около кладбища) - поле

Основные сведения о площадке

5	Идентификация участка, на котором реализуется проект*: - кадастровый номер участка, на котором реализуется проект;	Не сформирован не поставлен на кадастровый учет
---	---	---

	- координаты точек участка, на котором реализуется проект.	
6	Площадь площадки, га*	21 га
7	Категория земель*: - земли сельскохозяйственного назначения; - земли поселений; - земли промышленности, транспорта, связи и иного не сельскохозяйственного назначения; - земли особо охраняемых категорий; - земли лесного фонда; - земли водного фонда; - земли запаса.	- земли сельскохозяйственного назначения
8	Вид права владения землей или вид собственности*	Коллективно-долевая собственность граждан
9	Ограничения (обременения)*	---
10	Наличие санитарно-защитных/охранных зон*	---
11	Наличие транспортных подъездных путей к участку*	Грунтовая дорога Омутнинск-Глазов
12	Фото инвестиционной площадки/ Генеральный план/схема территориального планирования участка, на котором размещена инвестиционная площадка (при наличии)	схема

Удаленность участка (с учетом транспортной сети в км.):

13	от города Кирова*	Киров -208 км
14	от центра другого ближайшего субъекта РФ* <i>(указать субъект РФ)</i>	Пермь, 330
15	от центра муниципального образования* <i>(указать центр МО)</i>	Омутнинское городское поселение, 20 км
16	от ближайшего населенного пункта* <i>(указать населенный пункт)</i>	г. Омутнинск 20 км
17	от ближайшей ж/д станции*	ст. Стальная, 20 км

	<i>(указать название ж/д станции)</i>	
18	от автодороги*	
19	от аэропорта <i>(указать место расположения)</i>	Победилово, 228 км
20	от близлежащих производственных объектов <i>(указывается, если площадка располагается на территории населенного пункта)</i>	---
21	от ближайших жилых домов <i>(указывается, если площадка располагается на территории населенного пункта)</i>	Жилой сектор более 100 м

Характеристика инфраструктуры

	Вид инфраструктуры	Ед.изм.	Свободные мощности	Описание возможной точки подключения (название, координаты расположения точки подключения, кадастровый номер участка, на котором находится точка подключения)	Наличие технических условий на подключение
22	Газ	м ³ /час		Газопровод существующий в 100 м	Не запрашивалось
23	Отопление	Гкал/час		Нет	Не запрашивалось
24	Пар	Бар		Нет	Не запрашивалось
25	Электроэнергия	кВт		ЛЭП сущ.	Не запрашивалось
26	Водоснабжение	м ³ /год		Нет	Не запрашивалось
27	Канализация	м ³ /год		Нет	Не запрашивалось
28	Очистные сооружения	м ³ /год		Нет	Не запрашивалось

29	Котельные установки	кВт		нет	Не запрашивалось
----	---------------------	-----	--	-----	------------------

Основные параметры зданий и сооружений, расположенных на площадке - здания строения сооружения на участке отсутствуют

		Здание № 1	Здание № 2	Здание № 3
30	Наименование здания, сооружения	_____		
31	Площадь, м ²	_____		
32	Этажность	_____		
33	Высота этажа, м	_____		
34	Строительный материал			
35	Износ, %			
36	Возможность расширения			

Основные сведения о владельце (владельцах) участка

(заполняется по каждому владельцу отдельно)

37	Наименование предприятия (организации) – владельца (владельцев) участка*	Муниципальное образование «Залазнинское сельское поселение»
38	Вид права владения землей или вид собственности владельца (владельцев) участка *	Коллективно – долевая собственность
39	Ф.И.О. и телефон руководителя*	Глава - Смолина И.Д. (83352)3-11-19
40	Юридический и фактический адрес*	612701, Омутнинский район, с. Залазна, ул. Октябрьская, д.13
41	Факс, телефон*	(83352)3-11-19
42	E-mail	zalazna.omt@yandex.ru
43	Ф.И.О., должность и телефон контактного лица*	Глава - Смолина И.Д. (83352)3-11-19

Паспорт инвестиционной площадки-5

1	Название инвестиционной площадки*	Участок №5
2	Муниципальное образование*	МО Залазнинское с/п
3	Тип площадки*: - земельный участок;	сельскохозяйственная площадка;

	<ul style="list-style-type: none"> - сельскохозяйственная площадка; - производственная площадка; - иное. 	
4	Краткое описание инвестиционной площадки	Расположенный с левой стороны от автодороги г.Омутнинск-с.Залазна (в 130 метрах от урочища Мал.Кочкино) - поле

Основные сведения о площадке

5	<p>Идентификация участка, на котором реализуется проект*:</p> <ul style="list-style-type: none"> - кадастровый номер участка, на котором реализуется проект; - координаты точек участка, на котором реализуется проект. 	Не сформирован не поставлен на кадастровый учет
6	Площадь площадки, га*	30 га
7	<p>Категория земель*:</p> <ul style="list-style-type: none"> - земли сельскохозяйственного назначения; - земли поселений; - земли промышленности, транспорта, связи и иного не сельскохозяйственного назначения; - земли особо охраняемых категорий; - земли лесного фонда; - земли водного фонда; - земли запаса. 	- земли с/х назначения
8	Вид права владения землей или вид собственности*	Коллективно-долевая собственность граждан
9	Ограничения (обременения)*	
10	Наличие санитарно-защитных/охранных зон*	
11	Наличие транспортных подъездных путей к участку*	Грунтовая дорога Омутнинск-Глазов
12	Фото инвестиционной площадки/ Генеральный план/схема территориального планирования участка,	

	на котором размещена инвестиционная площадка (при наличии)	
--	--	--

Удаленность участка (с учетом транспортной сети в км.):

13	от города Кирова*	208 км
14	от центра другого ближайшего субъекта РФ* <i>(указать субъект РФ)</i>	Пермь, 330
15	от центра муниципального образования* <i>(указать центр МО)</i>	Омутнинское городское поселение, 20 км
16	от ближайшего населенного пункта* <i>(указать населенный пункт)</i>	г.Омутнинск, 20 км
17	от ближайшей ж/д станции* <i>(указать название ж/д станции)</i>	ст. Стальная, 20 км
18	от автодороги*	
19	от аэропорта <i>(указать место расположения)</i>	Победилово, 228 км
20	от близлежащих производственных объектов <i>(указывается, если площадка располагается на территории населенного пункта)</i>	Нет производства вблизи
21	от ближайших жилых домов <i>(указывается, если площадка располагается на территории населенного пункта)</i>	Жилой сектор более 100 м

Характеристика инфраструктуры

Вид инфраструктуры	Ед.изм.	Свободные мощности	Описание возможной точки подключения (название, координаты расположения точки подключения, кадастровый номер участка, на котором находится точка подключения)	Наличие технических условий на подключение

22	Газ	м ³ /час		Газопровод существующий в 100 м	Не запрашивалось
23	Отопление	Гкал/час		Нет	Не запрашивалось
24	Пар	Бар		Нет	Не запрашивалось
25	Электроэнергия	кВт		ЛЭП сущ.	Не запрашивалось
26	Водоснабжение	м ³ /год		Нет	Не запрашивалось
27	Канализация	м ³ /год		Нет	Не запрашивалось
28	Очистные сооружения	м ³ /год		Нет	Не запрашивалось
29	Котельные установки	кВт		нет	Не запрашивалось

Основные параметры зданий и сооружений, расположенных на площадке- здания строения сооружения на участке отсутствуют

		Здание № 1	Здание № 2	Здание № 3
30	Наименование здания, сооружения			
31	Площадь, м ²			
32	Этажность			
33	Высота этажа, м			
34	Строительный материал			
35	Износ, %			
36	Возможность расширения			

Основные сведения о владельце (владельцах) участка

(заполняется по каждому владельцу отдельно)

37	Наименование предприятия (организации) – владельца (владельцев) участка*	Муниципальное образование «Залазнинское сельское поселение»
38	Вид права владения землей или вид	Коллективно – долевая собственность

	собственности владельца (владельцев) участка *	
39	Ф.И.О. и телефон руководителя*	Глава - Смолина И.Д. (83352)3-11-19
40	Юридический и фактический адрес*	612701, Омутнинский район, с. Залазна, ул. Октябрьская, д.13
41	Факс, телефон*	(83352)3-11-19
42	E-mail	zalazna.omt@yandex.ru
43	Ф.И.О., должность и телефон контактного лица*	Глава - Смолина И.Д. (83352)3-11-19

Паспорт инвестиционной площадки-6

1	Название инвестиционной площадки*	Участок №6
2	Муниципальное образование*	МО г.Омутнинск
3	Тип площадки*: - земельный участок; - сельскохозяйственная площадка; - производственная площадка; - иное.	- земельный участок
4	Краткое описание инвестиционной площадки	Граничит с территорией бывшего военного городка – у вертолетной площадки

Основные сведения о площадке

5	Идентификация участка, на котором реализуется проект*: - кадастровый номер участка, на котором реализуется проект; - координаты точек участка, на котором реализуется проект.	Кадастровый квартал 43:22:310226
6	Площадь площадки, га*	10 га
7	Категория земель*: - земли сельскохозяйственного назначения; - земли поселений; - земли промышленности, транспорта, связи и иного не сельскохозяйственного назначения; - земли особо охраняемых категорий; - земли лесного фонда; - земли водного фонда; - земли запаса.	- земли поселений;
8	Вид права владения землей или вид собственности*	Муниципальная собственность не зарегистрирована – земли города

9	Ограничения (обременения)*	
10	Наличие санитарно-защитных/охранных зон*	
11	Наличие транспортных подъездных путей к участку*	Фед.трасса Омутнинск -Пермь
12	Фото инвестиционной площадки/ Генеральный план/схема территориального планирования участка, на котором размещена инвестиционная площадка (при наличии)	Выкопировка из материалов инвентаризации земель города Омутнинска (прилагается ниже)

Удаленность участка (с учетом транспортной сети в км.):





13	от города Кирова*	188
14	от центра другого ближайшего субъекта РФ* <i>(указать субъект РФ)</i>	Пермь, 330
15	от центра муниципального образования* <i>(указать центр МО)</i>	Омутнинск, 13
16	от ближайшего населенного пункта* <i>(указать населенный пункт)</i>	Омутнинск, 13
17	от ближайшей ж/д станции* <i>(указать название ж/д станции)</i>	ст.Стальная, 6
18	от автодороги*	18
19	от аэропорта <i>(указать место расположения)</i>	Победилово, 208
20	от близлежащих производственных объектов <i>(указывается, если площадка располагается на территории населенного пункта)</i>	АЗС, пилорама, автосервис - 0,5 - 1 км
21	от ближайших жилых домов <i>(указывается, если площадка располагается на территории населенного пункта)</i>	Жилой сектор в 100 метрах

Характеристика инфраструктуры

Вид инфраструктуры	Ед.изм.	Свободные мощности	Описание возможной точки подключения (название, координаты расположения точки подключения,	Наличие технических условий на подключение
--------------------	---------	--------------------	--	--

				кадастровый номер участка, на котором находится точка подключения)	
22	Газ	м ³ /час		Нет	Не запрашивались
23	Отопление	Гкал/час		Нет	Не запрашивались
24	Пар	Бар		Нет	Не запрашивались
25	Электроэнергия	кВт		ТП, ЛЭП	Не запрашивались
26	Водоснабжение	м ³ /год		Рядом скважина	Не запрашивались
27	Канализация	м ³ /год		Нет	Не запрашивались
28	Очистные сооружения	м ³ /год		Нет	Не запрашивались
29	Котельные установки	кВт		нет	Не запрашивались

Основные параметры зданий и сооружений, расположенных на площадке – здания строения сооружения на участке отсутствуют

		Здание № 1	Здание № 2	Здание № 3
30	Наименование здания, сооружения			
31	Площадь, м ²			
32	Этажность			
33	Высота этажа, м			
34	Строительный материал			
35	Износ, %			
36	Возможность расширения			

Основные сведения о владельце (владельцах) участка

(заполняется по каждому владельцу отдельно)

37	Наименование предприятия (организации) – владельца (владельцев) участка*	Муниципальное образование «Омутнинское городское поселение»
38	Вид права владения землей или вид собственности владельца (владельцев) участка *	Земли города – собственность не разграничена
39	Ф.И.О. и телефон руководителя*	Глава - Баландин С.Г. (83352)2-39-17
40	Юридический и фактический адрес*	612740, г. Омутнинск, ул. Комсомольская, д.9
41	Факс, телефон*	(83352)2-39-17, факс (83352)2-39-73
42	E-mail	moomut@mail.ru
43	Ф.И.О., должность и телефон контактного лица*	Глава - Баландин С.Г. (83352)2-39-17

Паспорт инвестиционной площадки-7

1	Название инвестиционной площадки*	Участок №7
2	Муниципальное образование*	МО г.Омутнинск
3	Тип площадки*: - земельный участок; - сельскохозяйственная площадка; - производственная площадка; - иное.	земельный участок
4	Краткое описание инвестиционной площадки	Расположенный на выезде из г.Омутнинска (ул. Кривцова угол ул. Дорожная со стороны от ж.д. дороги, в районе пЛесозаводской)

Основные сведения о площадке

5	Идентификация участка, на котором реализуется проект*: - кадастровый номер участка, на котором реализуется проект; - координаты точек участка, на котором реализуется проект.	Сформирован, поставлен на кадастровый учет 43:22:310209:721
6	Площадь площадки, га*	2,32 га

7	<p>Категория земель*:</p> <ul style="list-style-type: none"> - земли сельскохозяйственного назначения; - земли поселений; - земли промышленности, транспорта, связи и иного не сельскохозяйственного назначения; - земли особо охраняемых категорий; - земли лесного фонда; - земли водного фонда; - земли запаса. 	- земли населенных пунктов
8	Вид права владения землей или вид собственности*	-
9	Ограничения (обременения)*	-
10	Наличие санитарно-защитных/охранных зон*	-
11	Наличие транспортных подъездных путей к участку*	автодорога Омутнинск –Пермь, железная дорога
12	Фото инвестиционной площадки/ Генеральный план/схема территориального планирования участка, на котором размещена инвестиционная площадка (при наличии)	

Удаленность участка (с учетом транспортной сети в км.):

13	от города Кирова*	188
14	от центра другого ближайшего субъекта РФ* (указать субъект РФ)	Пермь, 330
15	от центра муниципального образования* (указать центр МО)	Омутнинск, 13
16	от ближайшего населенного пункта* (указать населенный пункт)	Омутнинск, 13
17	от ближайшей ж/д станции* (указать название ж/д станции)	ж/д тупик ООО «Нефтехимпром» вблизи от границы участка
18	от автодороги*	Рядом автодорога Омутнинск -Восточный, Омутнинск-Пермь

19	от аэропорта <i>(указать место расположения)</i>	Победилово, 208
20	от близлежащих производственных объектов <i>(указывается, если площадка располагается на территории населенного пункта)</i>	50 метров
21	от ближайших жилых домов <i>(указывается, если площадка располагается на территории населенного пункта)</i>	Жилой сектор в более 200 м

Характеристика инфраструктуры - нет

	Вид инфраструктуры	Ед.изм.	Свободные мощности	Описание возможной точки подключения (название, координаты расположения точки подключения, кадастровый номер участка, на котором находится точка подключения)	Наличие технических условий на подключение
22	Газ	м ³ /час		ГРП в 5 км	Не запрашивалось
23	Отопление	Гкал/час		Нет	Не запрашивалось
24	Пар	Бар		Нет	Не запрашивалось
25	Электроэнергия	кВт		Существующая ЛЭП рядом	Не запрашивалось
26	Водоснабжение	м ³ /год		Не имеется, водопровод в 1,5 км	Не запрашивалось
27	Канализация	м ³ /год		Нет	Не запрашивалось
28	Очистные сооружения	м ³ /год		Нет	Не запрашивалось
29	Котельные установки	кВт		нет	Не запрашивалось

Основные параметры зданий и сооружений, расположенных на площадке- здания строения сооружения на участке отсутствуют

		Здание № 1	Здание № 2	Здание № 3
30	Наименование здания, сооружения			
31	Площадь, м ²	—————		
32	Этажность	—————		
33	Высота этажа, м	—————		
34	Строительный материал	—————		
35	Износ, %			
36	Возможность расширения			

Основные сведения о владельце (владельцах) участка

(заполняется по каждому владельцу отдельно)

37	Наименование предприятия (организации) – владельца (владельцев) участка*	Муниципальное образование «Омутнинское городское поселение»
38	Вид права владения землей или вид собственности владельца (владельцев) участка *	Земли города – собственность не разграничена
39	Ф.И.О. и телефон руководителя*	Глава - Баландин С.Г. (83352)2-39-17
40	Юридический и фактический адрес*	612740, г. Омутнинск, ул. Комсомольская, д.9
41	Факс, телефон*	(83352)2-39-17, факс (83352)2-39-73
42	E-mail	moomut@mail.ru
43	Ф.И.О., должность и телефон контактного лица*	Глава - Баландин С.Г. (83352)2-39-17

Паспорт инвестиционной площадки-8

1	Название инвестиционной площадки*	Участок №8
2	Муниципальное образование*	МО Белореченское с/п
3	Тип площадки*: - земельный участок; - сельскохозяйственная площадка;	производственная площадка

	- производственная площадка; - иное.	
4	Краткое описание инвестиционной площадки	Бывшая пром. площадка леспромхоза

Основные сведения о площадке

5	Идентификация участка, на котором реализуется проект*: - кадастровый номер участка, на котором реализуется проект; - координаты точек участка, на котором реализуется проект.	43:22:320113:20
6	Площадь площадки, га*	11356,0 кв.м.
7	Категория земель*: - земли сельскохозяйственного назначения; - земли поселений; - земли промышленности, транспорта, связи и иного не сельскохозяйственного назначения; - земли особо охраняемых категорий; - земли лесного фонда; - земли водного фонда; - земли запаса.	- земли поселений
8	Вид права владения землей или вид собственности*	Земли поселений,
9	Ограничения (обременения)*	
10	Наличие санитарно-защитных/охранных зон*	
11	Наличие транспортных подъездных путей к участку*	
12	Фото инвестиционной площадки/ Генеральный план/схема территориального планирования участка, на котором размещена инвестиционная площадка (при наличии)	

Удаленность участка (с учетом транспортной сети в км.):

13	от города Кирова*	205
----	-------------------	-----

14	от центра другого ближайшего субъекта РФ* <i>(указать субъект РФ)</i>	Ижевск, Пермь
15	от центра муниципального образования* <i>(указать центр МО)</i>	п.Белореченск 0 км.
16	от ближайшего населенного пункта* <i>(указать населенный пункт)</i>	п.Белореченск 0 км.
17	от ближайшей ж/д станции* <i>(указать название ж/д станции)</i>	ст.Озерница 0 км.
18	от автодороги*	3,5 км. Пермь-Киров
19	от аэропорта <i>(указать место расположения)</i>	
20	от близлежащих производственных объектов <i>(указывается, если площадка располагается на территории населенного пункта)</i>	
21	от ближайших жилых домов <i>(указывается, если площадка располагается на территории населенного пункта)</i>	Жилой сектор - ---- км

Характеристика инфраструктуры

	Вид инфраструктуры	Ед.изм.	Свободные мощности	Описание возможной точки подключения (название, координаты расположения точки подключения, кадастровый номер участка, на котором находится точка подключения)	Наличие технических условий на подключение
22	Газ	м ³ /час		1000	
23	Отопление	Гкал/час			
24	Пар	Бар			
25	Электроэнергия	кВт		5000	
26	Водоснабжение	м ³ /год			

27	Канализация	м ³ /год			
28	Очистные сооружения	м ³ /год			
29	Котельные установки	кВт			

Основные параметры зданий и сооружений, расположенных на площадке-

здания строения сооружения на участке отсутствуют

		Здание № 1	Здание № 2	Здание № 3
30	Наименование здания, сооружения			
31	Площадь, м ²	/		
32	Этажность	/		
33	Высота этажа, м	/		
34	Строительный материал	/		
35	Износ, %			
36	Возможность расширения			

Основные сведения о владельце (владельцах) участка

(заполняется по каждому владельцу отдельно)

37	Наименование предприятия (организации) – владельца (владельцев) участка*	Муниципальная собственность на земельный участок не зарегистрирована
38	Вид права владения землей или вид собственности владельца (владельцев) участка *	
39	Ф.И.О. и телефон руководителя*	
40	Юридический и фактический адрес*	
41	Факс, телефон*	
42	E-mail	
43	Ф.И.О., должность и телефон контактного лица*	

Инвестиционная площадка - свободный земельный участок, участок с объектами незавершенного строительства, участок с неиспользуемыми зданиями и сооружениями.

12. Туристический потенциал

Объекты туристической индустрии Омутнинского района:

- муниципальное унитарное предприятие «Детский оздоровительный лагерь «Колокольчик» Омутнинского района Кировской области;
- лыжная база;
- гостиница ОАО «Омутнинский строительный трест»;
- гостиница АО «ОМЗ»;
- Центральная гостиница ООО «Колизей»;
- КОГБУЗ «Санаторий для детей с родителями «Лесная сказка»;
- санаторий-профилакторий «Металлург» АО «Омутнинский металлургический завод»;
- турагенство «Отдых без границ».

Инвестиционные проекты, направленные на создание на территории Омутнинский муниципальный район объектов туристической индустрии:

- открытые соревнования по подводной охоте на кубок DISKUS – КИРОВ в рамках Вятского фестиваля подводных охотников «Вятский карась»;
- база рыбалки и отдыха при ООО «Омутнинском рыбном хозяйстве»;
- «Яков Парк» страусиная ферма;
- ИП Котегова А. Х.

Проводятся событийные мероприятия «День города», «День металлурга», «День Омутнинского района», «День рождения Снеговика», «Осокинский носок».

13. Нормативно-правовые акты, регламентирующие инвестиционный процесс.

- комплексный инвестиционный план модернизации моногорода Омутнинск на 2010-2020 годы, утвержден Омутнинской городской Думой третьего созыва от 02.04.13 №19

- подпрограмма «Поддержка и развитие малого и среднего предпринимательства в муниципальном образовании Омутнинский муниципальный район Кировской области на 2014-2020 годы муниципальной программы «Развитие муниципального управления Омутнинского района Кировской области» на 2014-2020 годы, утверждена постановлением администрации Омутнинского района от 14.11.2013 № 2627 (последнее изменение от 30.12.2015 № 1611).

14. Действующие формы государственной поддержки на район

Микрокредитование, гранты на развитие бизнеса, субсидии на возмещение авансового платежа по договору финансовой аренды (лизинга) в рамках подпрограммы «Поддержка и развитие малого и среднего предпринимательства в муниципальном образовании Омутнинский муниципальный район Кировской области на 2014-2020 годы муниципальной программы «Развитие муниципального управления Омутнинского района

Кировской области» на 2014-2020 годы, утверждена постановлением администрации Омутнинского района от 14.11.2013 № 2627 (последнее изменение от 30.12.2015 № 1611).

Приложение 1-Форма инвестиционного паспорта муниципального образования

Пункт 3 – Трудовые ресурсы и социальная характеристика

Таблица 1 - Уровень и качество жизни

Наименование показателя	2010	2011	2012	2013	2014
1.Среднедушевые денежные доходы населения (в месяц рублей)	8624	9701	12156	11874,3	12365,7
2.Среднемесячная номинальная начисленная заработная плата работающих в экономике (рублей)	11990,7	13231,5	15168,3	17383,6	18812,5
в том числе					
Сельское хозяйство, охота и лесное хозяйство	9659,1	10336	10457,9	11140,9	12278,2
Обрабатывающие производства	12480,2	13636	14761,5	14690,0	16401,1
Производство и распределение электроэнергии, газа, воды	10997,4	13001	14339,6	15715,4	16265,1
Оптовая и розничная торговля, ремонт автотранспортных средств, мотоциклов, быт. изделий и предметов личного пользования	9922,8	11540,1	13692,7	15373,6	17585,5
Гостиницы и рестораны	8653,6	10455,4	11732,1	12931,5	14207,1
Транспорт и связь	10463,1	10966	11670,5	12239,7	14227,5
Финансовая деятельность	23761,6	26401	22444,4	25747,7	26056,1
Операции с недвижимым имуществом, аренда и предоставление услуг	11923,3	12673	15057,7	14130,6	16759,2

Государственное управление и обеспечение военной безопасности, обязательное социальное обеспечение	18114,3	19457	23168,3	31760,6	31571,5
Образование	7931,9	9098	10859,9	12705,9	13881,8
Здравоохранение и предоставление социальных услуг	8588,4	9951	12626,8	14924,6	16596,8
Предоставление прочих коммунальных, социальных и персональных услуг	8475,8	9912	10369,3	10988,7	14914,1
3.Обеспеченность населения жильем (кв. м, приходящаяся в среднем на одного жителя)	20,3	20,6	21,2	21,7	21,9

Пункт 5 – Ресурсно-сырьевой потенциал

Таблица 2 - Распределение земельного фонда по категориям земель

№ п/п	Категория земель	Площадь, га	%
1.	Земли сельскохозяйственного назначения	67673	13,1
1.1	фонд перераспределения земель	3298	0,6
2.	Земли населенных пунктов, в том числе:	10408	2,0
2.1	городских населенных пунктов	6194	1,2
2.2	сельских населенных пунктов	4214	0,8
3.	Земли промышленности, транспорта, связи и иного назначения	3473	0,7
4.	Земли особо охраняемых территорий и объектов	8	0,0
4.1	Земли особо охраняемых природных территорий	-	-
5.	Земли лесного фонда	429612	83,1
6.	Земли водного фонда	815	0,2
7.	Земли запаса	1848	0,3
8.	Итого в административных границах	517141	100
9.	Из всех земель: земли природоохранного назначения	8	0,0

Таблица 3 - Удельный вес района в областных социально-экономических показателях

Наименование показателя	Объем в области	Объем в районе	Удельный вес района, %
Площадь на 01.01.2015, тыс. га		517,141	
Население, тыс. чел	1304,348	41,834	3,2
Инвестиции в основной капитал, млн. руб.	38178,567	302,81	0,8
Объем работ по виду деятельности «Строительство», млн. руб. (за 2014 г.)	7488,7464	24,5463	0,3
Объем отгруженных товаров собственного производства, выполненных работ и услуг собственными силами по видам экономической деятельности, тыс. рублей (2014 г.)	235521161	5894776	2,5

Обрабатывающие производства, тыс. руб.	122512192	4638791	3,8
Производство и распределение электроэнергии, газа и воды, тыс. руб.	31210714	474042	1,5
Валовая продукция сельского хозяйства, млн. руб., 2014 г., в том числе			
- растениеводства			
- животноводства			
Оборот розничной торговли через все каналы реализации, млн. руб.	367753,428	7586,769	2,1
Среднесписочная численность работников предприятий и организаций, чел.	296332	10830	3,7
Среднемесячная заработная плата, руб.	23377,9	18812,5	80,5
Посевные площади, тыс. га	850,228	2,222	0,3
- зерновых культур, тыс. га	319,747	-	-
- подсолнечника на зерно	-	-	-
- сахарной свеклы	-	-	-
- картофеля	16,549	0,432	2,6
-овощей	3,367	0,072	2,1
- кормовых культур	497,48	1,718	0,3

Таблица 4 - Правила землепользования и застройки городских и сельских поселений Омутнинского района

Правила землепользования и застройки утверждены решениями представительных органов местного самоуправления во всех поселениях района

№	наименование поселения	реквизиты НПА
1	Омутнинская городская Дума Омутнинского района Кировской области второго созыва	от 09.06.2009 № 56
2	Восточная городская Дума Омутнинского района Кировской области второго созыва	от 18.09.2008 № 102
3	Песковская поселковая Дума Омутнинского района Кировской области второго созыва	от 18.06.2010 № 15
4	Белореченская сельская Дума Омутнинского района Кировской области второго созыва	от 14.01.2009 № 1
5	Вятское сельская Дума Омутнинского района Кировской области второго созыва	от 18.06.2010 № 120
6	Залазнинская сельская Дума Омутнинского района Кировской области второго созыва	от 17.05.2010 № 102
7	Леснополянская сельская Дума Омутнинского района Кировской области второго созыва	от 22.04.2010 № 29
8	Чернохолуницкая сельская Дума Омутнинского района Кировской области второго созыва	от 25.12.2008 № 38

9 Шахровская сельская Дума Омутнинского
района Кировской области второго созыва

от 22.09.2009 № 29