



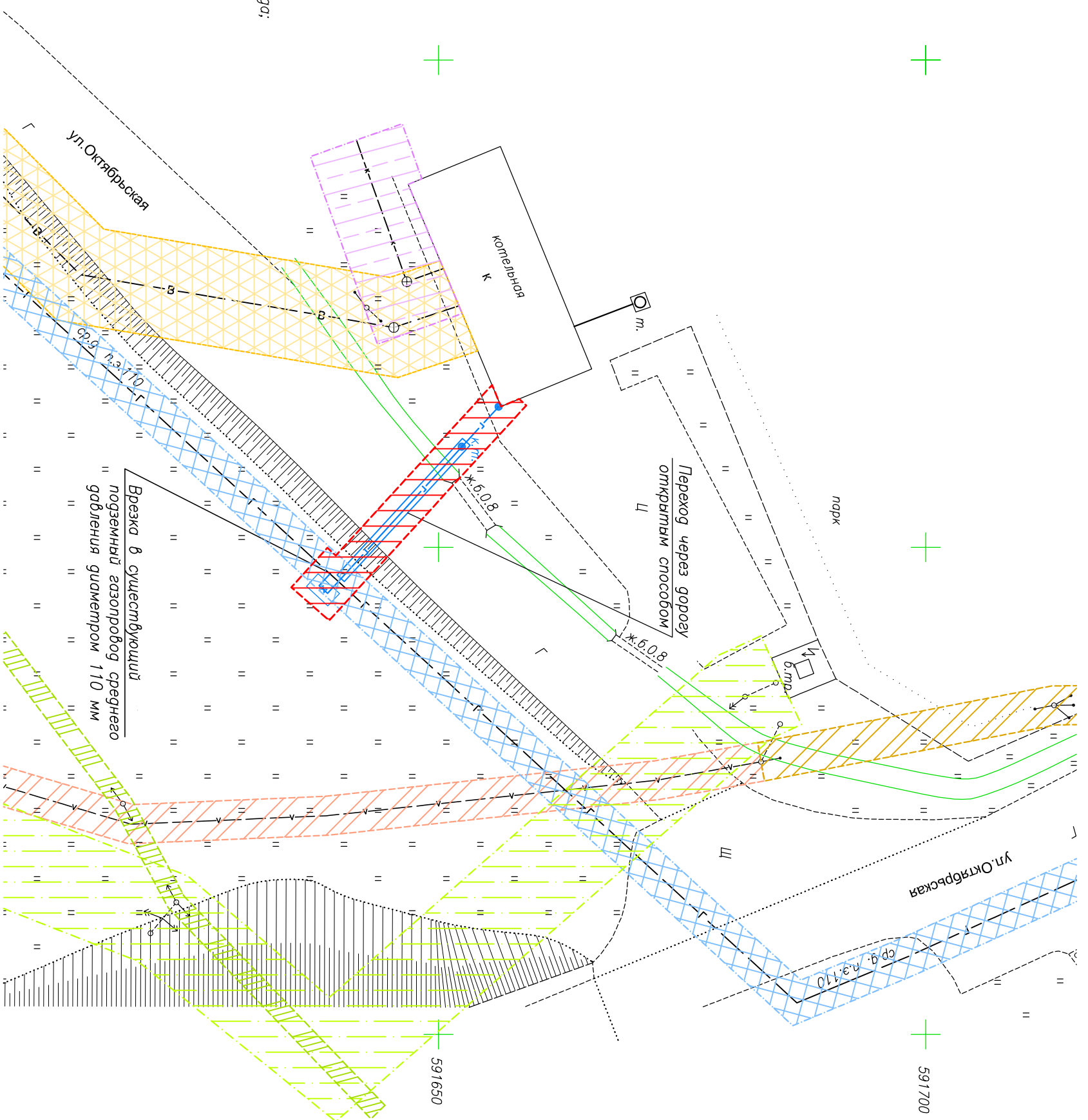
С
Ю

Условные обозначения:

-  — проектируемая трасса газопровода (в подземном исполнении);
-  — охранная зона проектируемого газопровода;

Границы охранных зон близлежащих коммуникаций:

-  4.0 — охранный зона газопровода (в подземном исполнении);
-  4.0 — охранный зона воздушного кабеля связи;
-  4.0 — охранный зона подземного кабеля связи;
-  2.0 — охранный зона ЛЭП 0,4 кВ;
-  10.0 — охранный зона водопровода;
-  10.0 — охранный зона канализации;
-  10.0 — охранный зона ВЛ электропередач;



15-95 ПП-МО			
Проект планировки и межевания территории для строительства линейного объекта: "Газоснабжение существующей твердотопливной котельной с переводом на газ, расположенной по адресу: Омутнинский район, с.Залесная, ул. Октябрьская, д.2"			
Проект планировки территории		Страница	Лист
Схема границ зон с особыми условиями использования территорий		П	1
М 1:500		Лист	1
Н.контр. Покраскина Г.А.		ООО "ГеолПлан"	