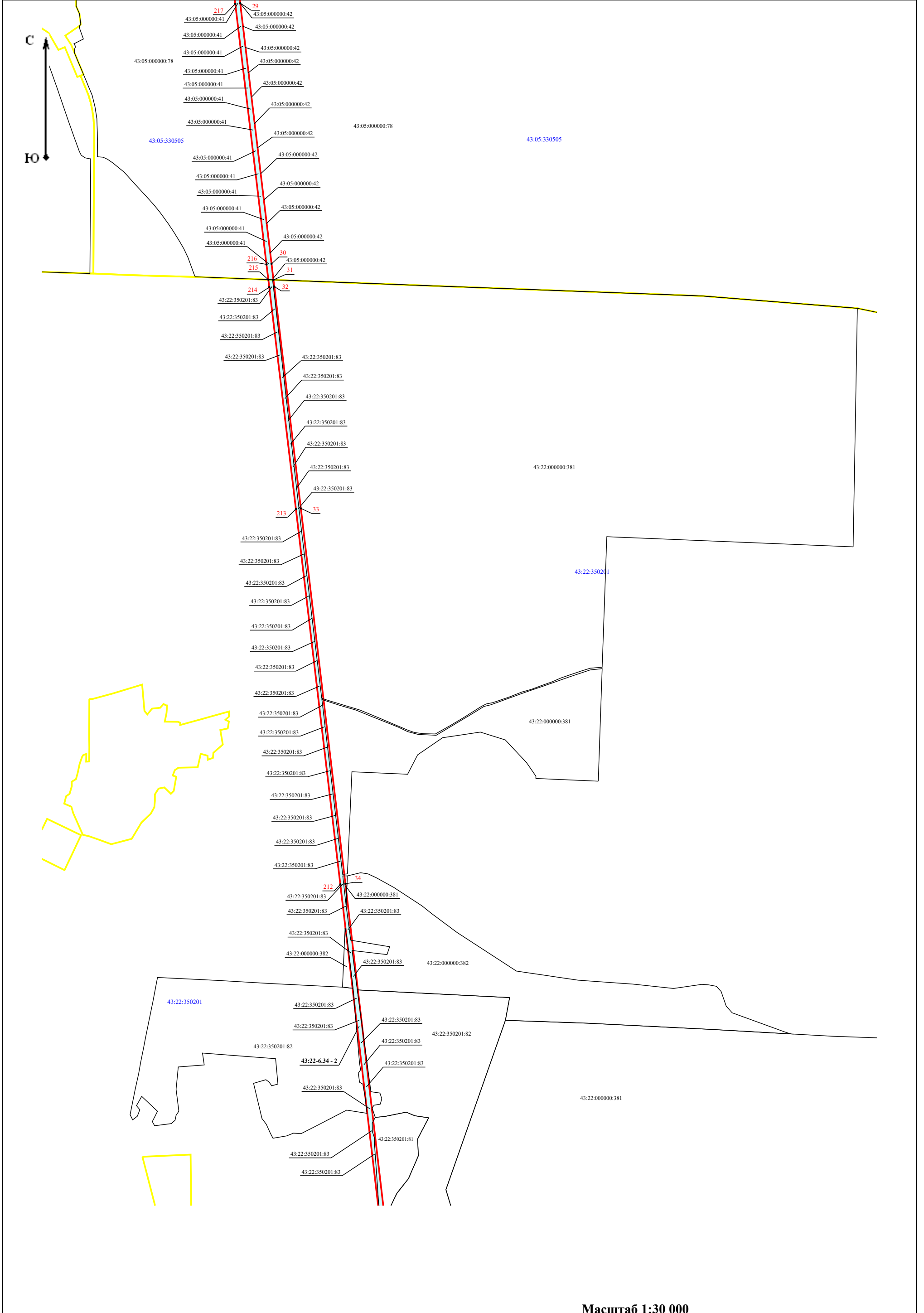


- Условные знаки и обозначения**
- - граница публичного сервитута
 - - характерные точки границы публичного сервитута
 - - граница кадастрового квартала
 - 43:22:371101 - номер кадастрового квартала
 - - граница земельных участков по сведениям ЕГРН
 - 43:22:350201:82 - кадастровый номер земельного участка
 - 43:05-6.20 - реестровый номер ЗОУИТ
 - 43:05-6.46 - реестровый номер ЗОУИТ
 - 43:22-6.34 - реестровый номер ЗОУИТ
 - 43:22-6.109 - реестровый номер ЗОУИТ
 - 43:22-6.123 - реестровый номер ЗОУИТ
 - границы охранной зоны объекта электросетевого хозяйства

Схема публичного сервитута - ВЛ-110 кВ Омутнинск-Кирс

План границ объекта

Е3



Масштаб 1:30 000

Схема публичного сервитута - ВЛ-110 кВ Омутнинск-Кирс

План границ объекта

E4

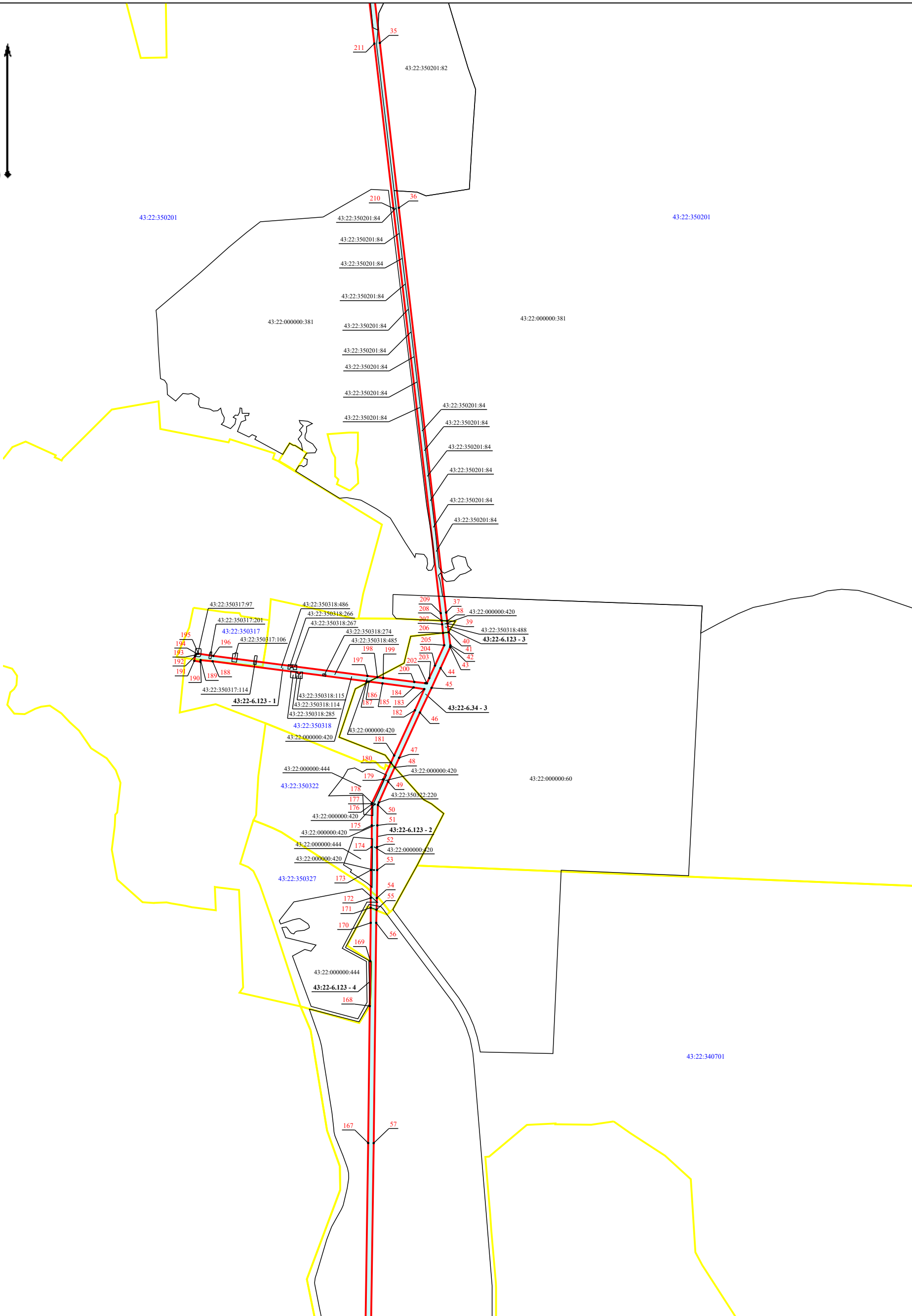
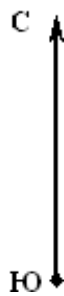
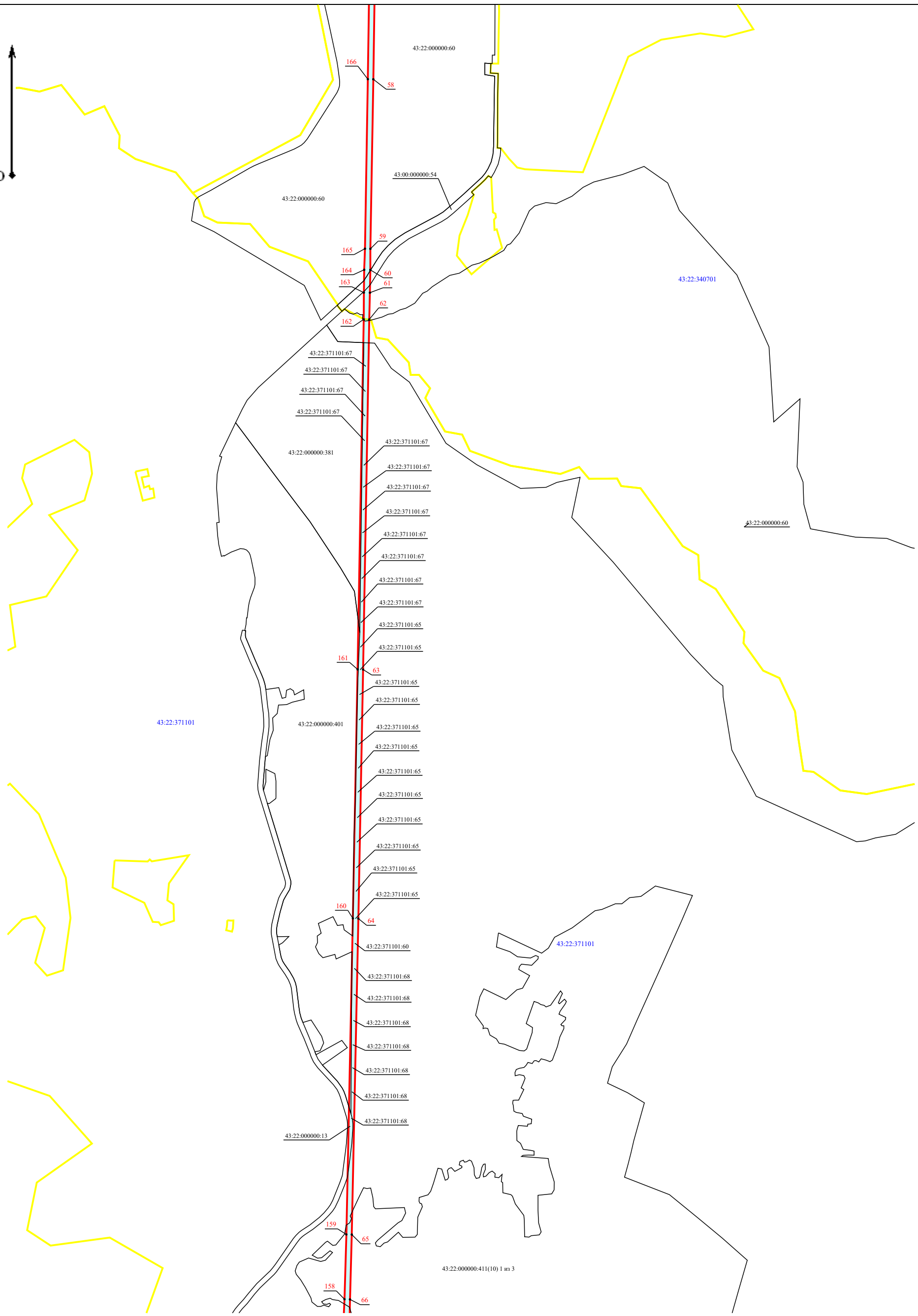
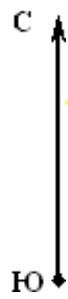


Схема публичного сервитута - ВЛ-110 кВ Омутнинск-Кирс
План границ объекта

Е5



Масштаб 1:30 000

Схема публичного сервитута - ВЛ-110 кВ Омутнинск-Кирс

План границ объекта

Е6

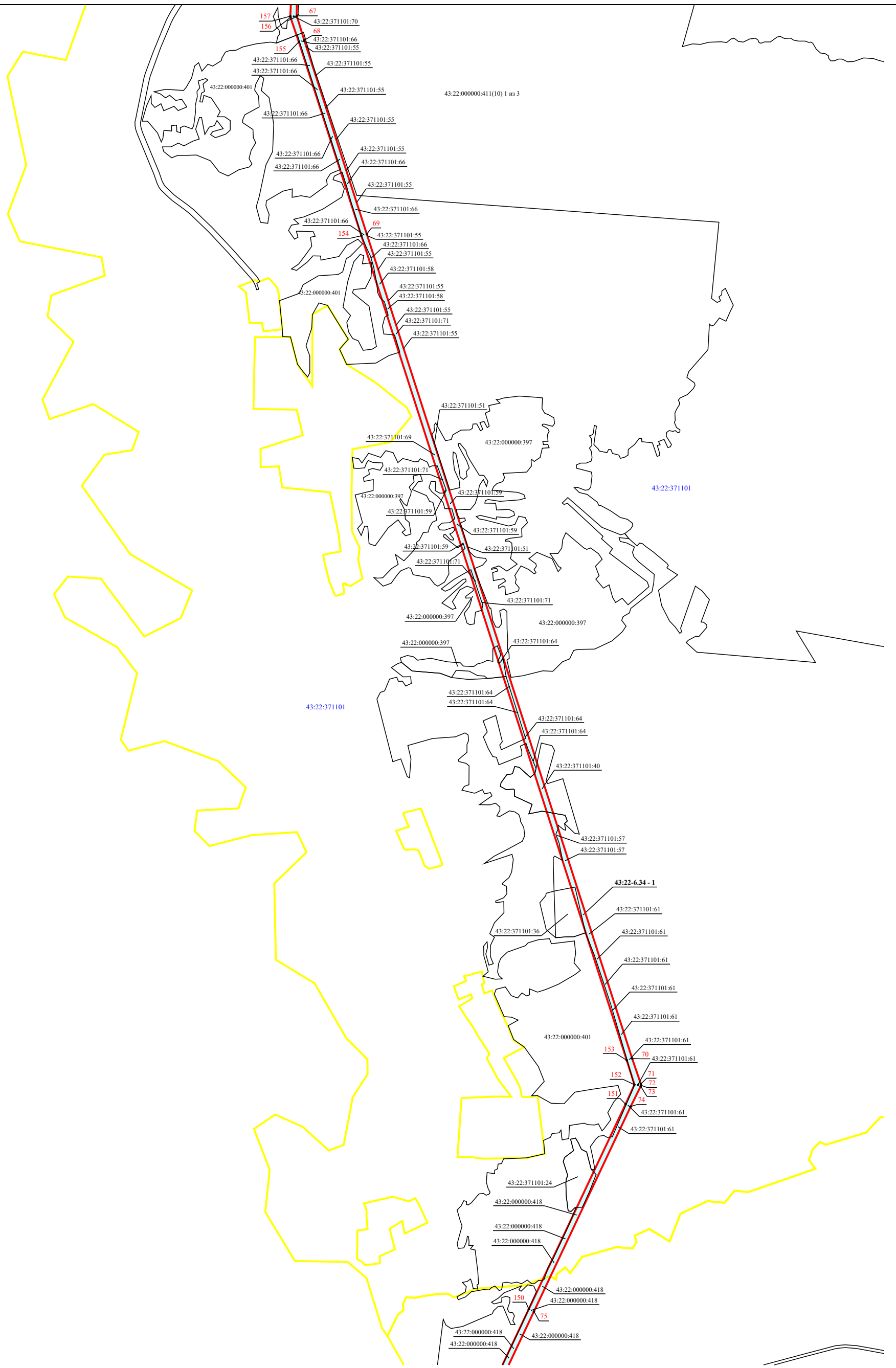
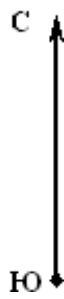
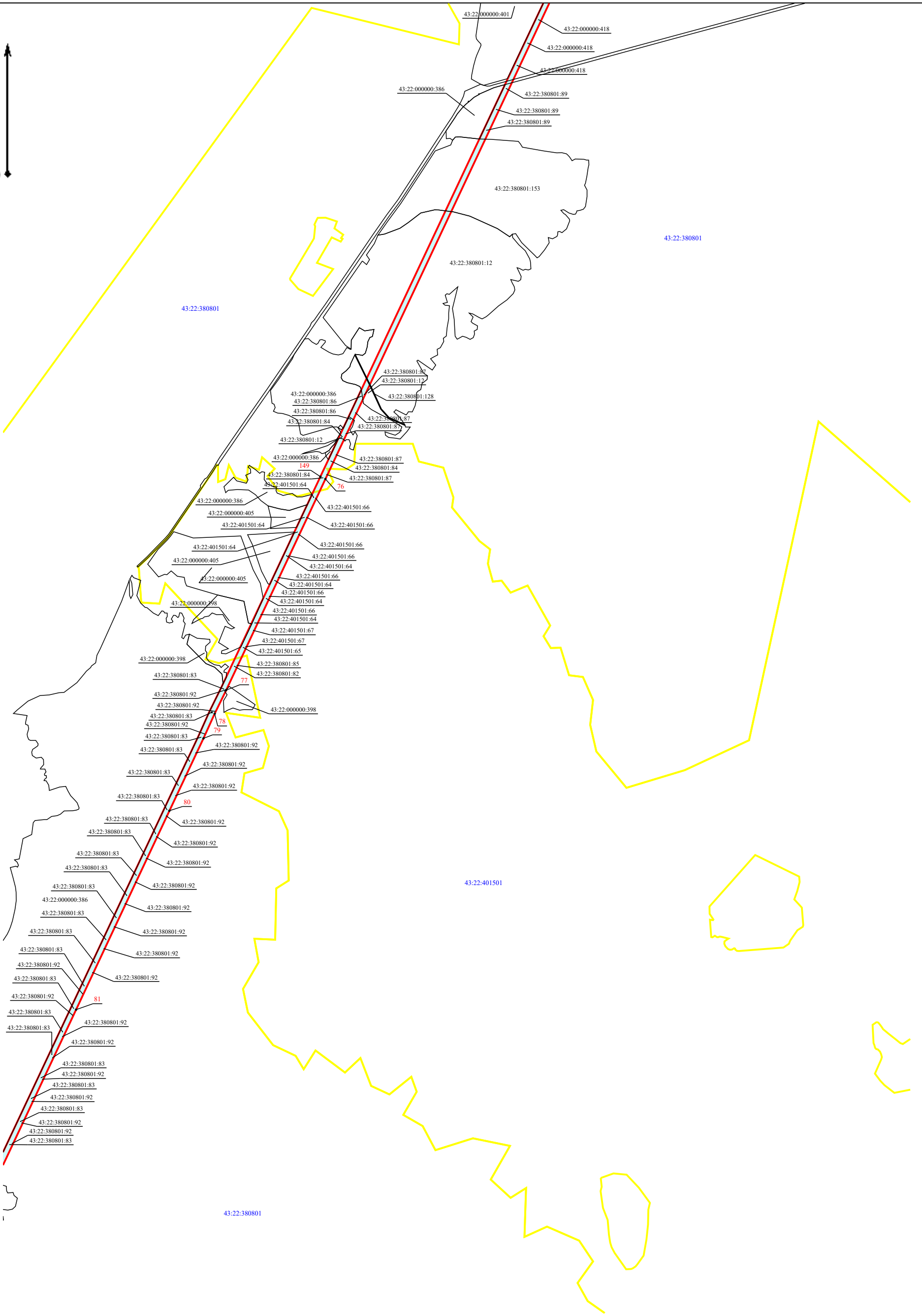



Схема публичного сервитута - ВЛ-110 кВ Омутнинск-Кирс
План границ объекта

E7



Масштаб 1:30 000

D7

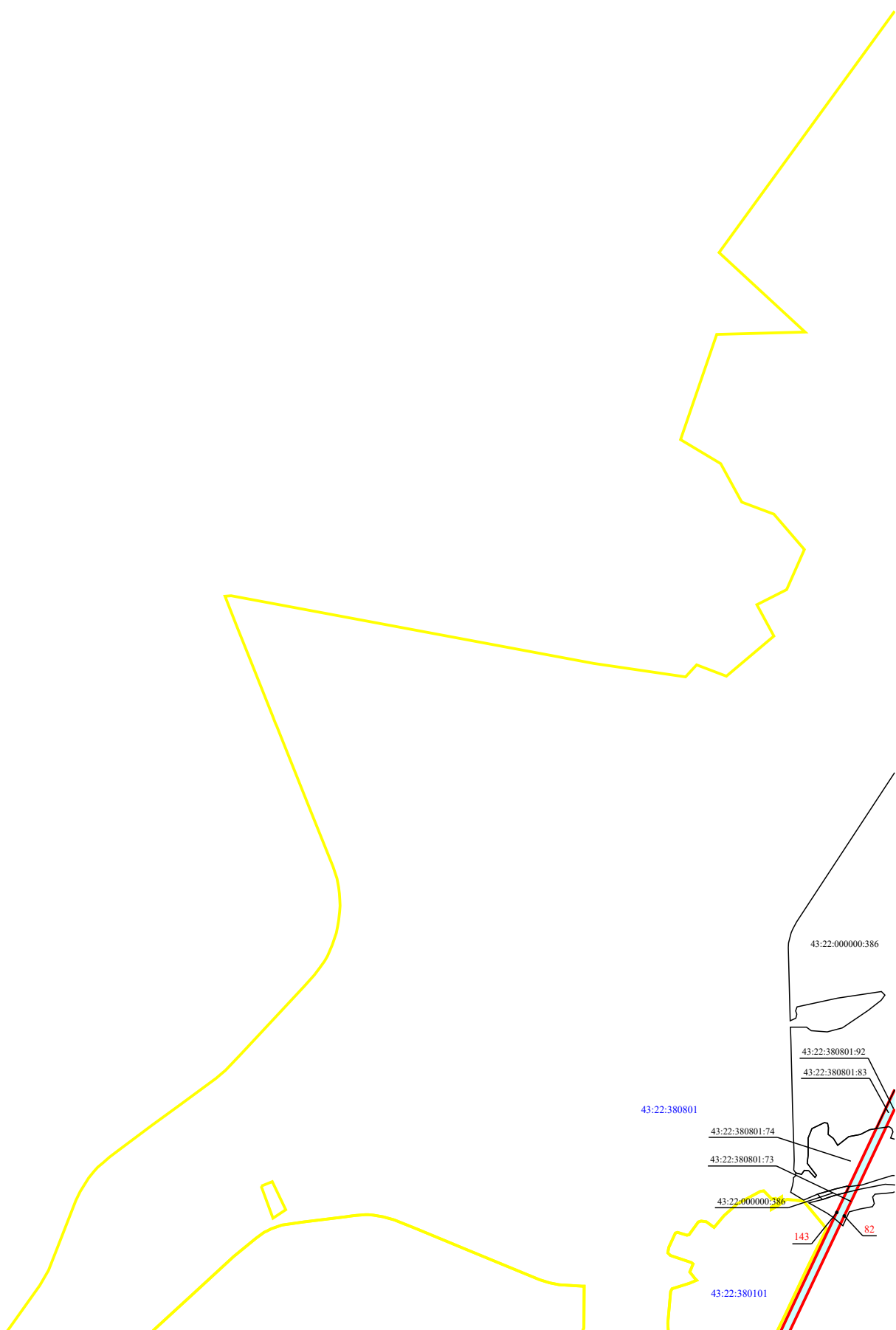
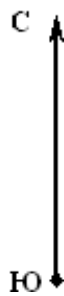
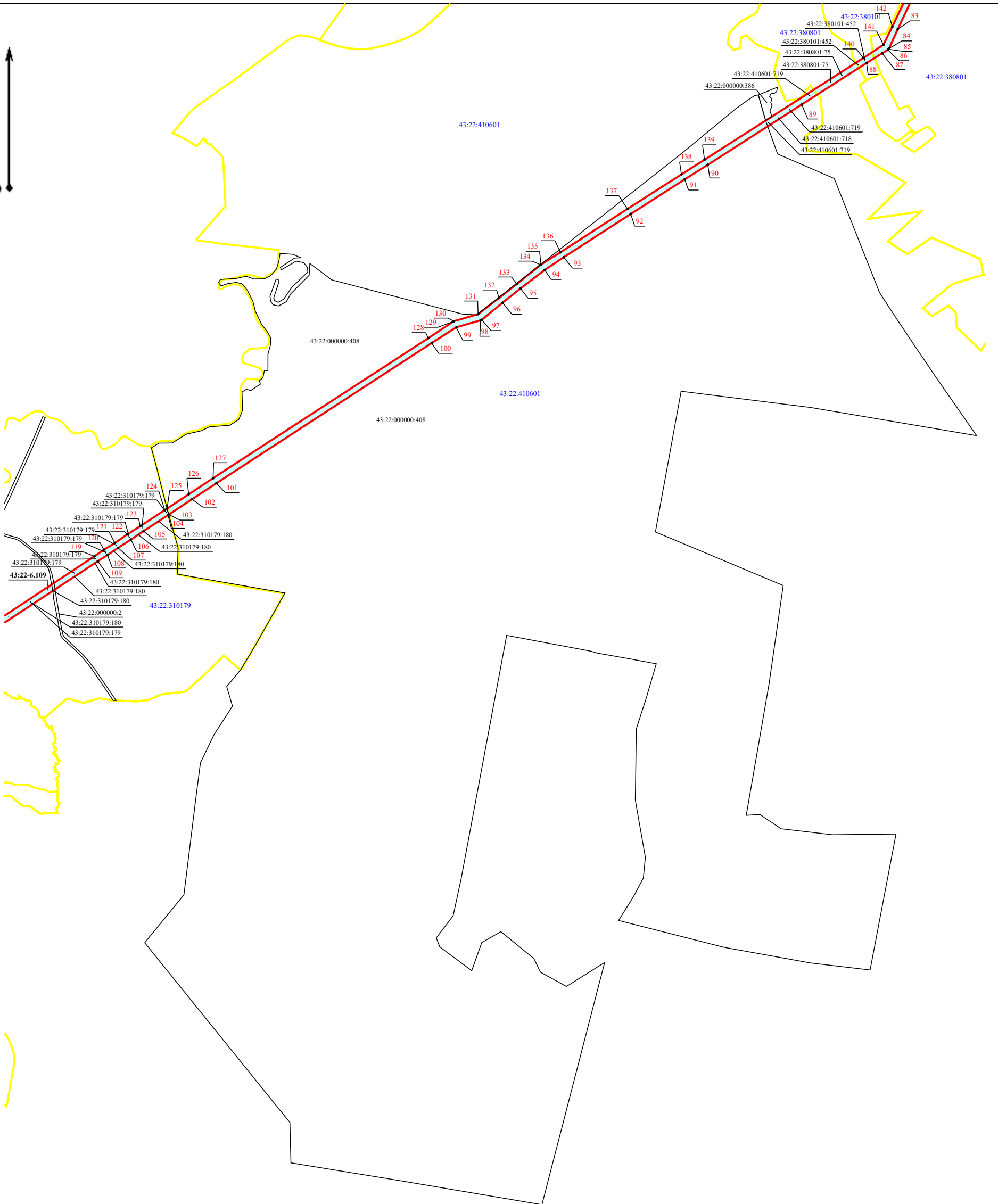



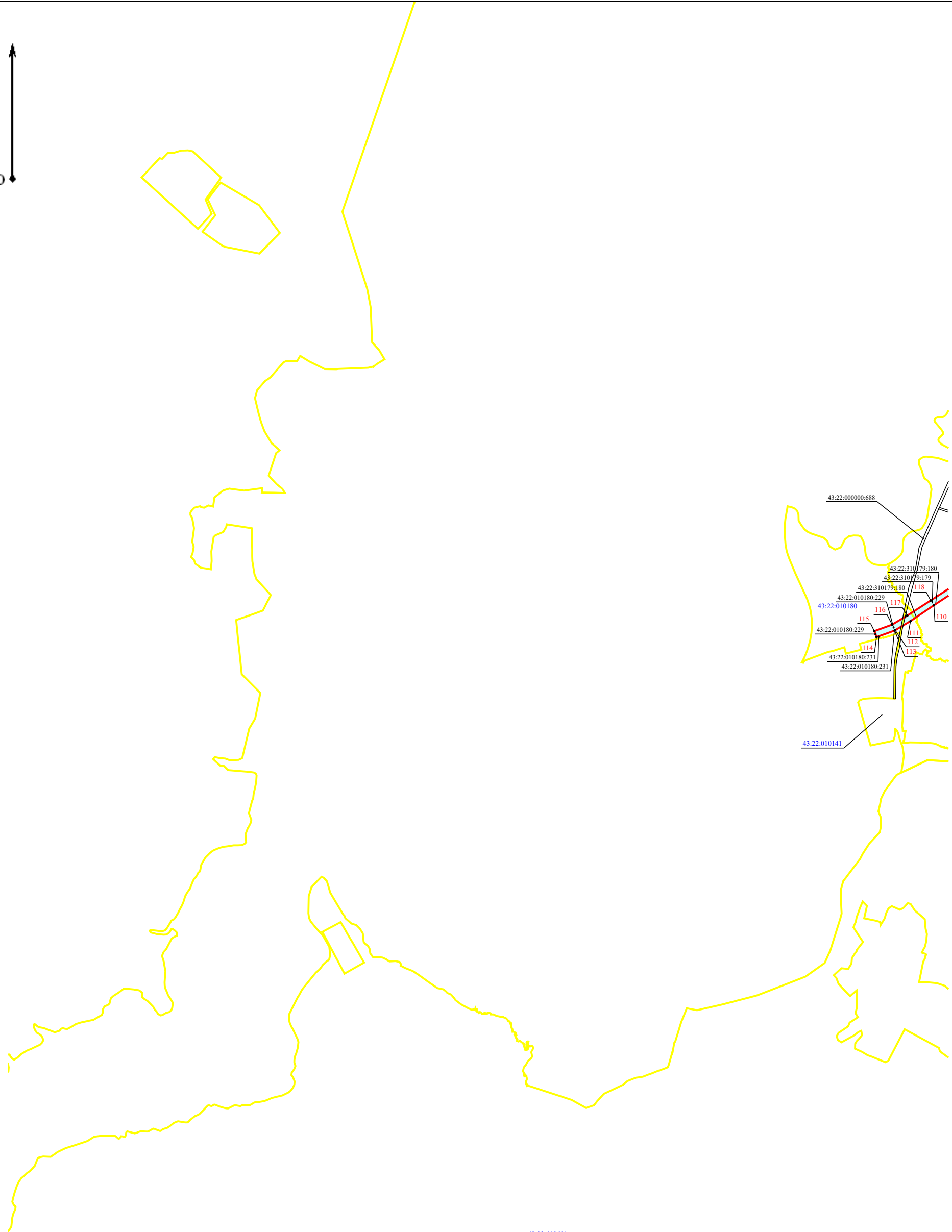
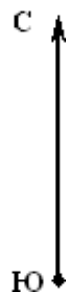
Схема публичного сервитута - ВЛ-110 кВ Омутнинск-Кирс

План границ объекта

D8



С8



43:22:410601